

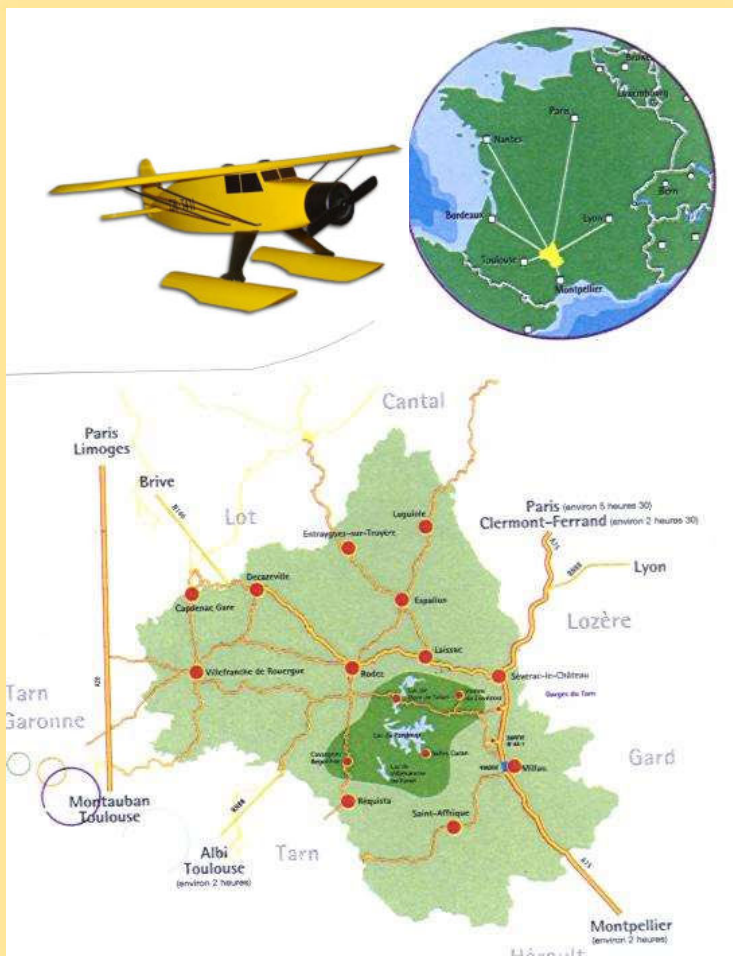
Aveyrolacs 2024

15^{ème} anniversaire du club
Air des Lacs

Du 10 au 18 août semaine aéro-nautique

A Villefranche-de-Panat (Aveyron)

Tout un programme à découvrir dans les pages suivantes





La plage



Le sentier pédestre



Nous avons le privilège d'habiter une merveilleuse région et de disposer de 2 pistes ULM, 2 hydrobases et un aérodrome dans un secteur circulaire de 12km de rayon seulement...en bref, un rêve pour un ulmiste....

Pour le 15^{ème} anniversaire de sa création l'hydro-club « AIR DES LACS » a décidé de vous faire partager ce privilège pendant une semaine « aéro-nautique » au cours de laquelle vous pourrez utiliser ces pistes à votre guise et découvrir l'Aveyron en vol grâce à 3 circuits tout tracés qui vous seront proposés et pourquoi vous envoler en montgolfière....

En parallèle vous aurez la possibilité de vous initier à l'hydro-Ulm et de bénéficier des nombreuses activités nautiques proposées sur le lac (bateau, pédalo, ski nautique, jet-ski etc...) Les marcheurs apprécieront le sentier du tour du lac (11 km) ainsi que de nombreuses marches dans le secteur.

Hébergement :

Le club « Air des Lacs » met 2 gîtes et des chambres à votre disposition pour 10€ par nuitée et par personne dans la mesure de la disponibilité. Vous trouverez tous les autres hébergements possibles sur le site www.villefranche-de-panat.fr



Le gîte

Déplacements / transport :

Un minibus effectuera des rotations pour véhiculer tous les participants.

AU PROGRAMME....

Date :

Du samedi 10 au dimanche 18 août ce qui laisse une certaine souplesse quant aux arrivées et départs en fonction de la météo, les mercredi 14 et jeudi 15 étant les temps forts de la manifestation.

Programme :

Samedi 10 et dimanche 11 : arrivées des participants et vols initiation hydro
Lundi 12 : poursuite des vols hydro
Mardi 13 : Circuit des bastides
Mercredi 14 : Rand'eau hydro, soirée repas à la salle des fêtes
Jeudi 15 : Vols initiation hydro et bourse aux pièces d'occasion ULM
Vendredi 16 : le chemin d'Eole (circuit autour du parc éolien)
Samedi 17 et dimanche 18 : départs et vols d'initiation hydro

Inscriptions / nombre limite :

Le nombre d'ULM terrestres sera limité à 40 machines, pas de limitation pour les hydros.
La fiche d'inscription devra nous parvenir avant le 30 juillet accompagnée d'une avance de 20€

Restauration :

Outre le restaurant situé au bord du lac tout près de l'hydrobase et le Ratatouille, également tout près, les repas seront assurés par « Les sentiers de la découverte »

Hébergement :

Une liste des hébergeurs sera fournie aux participants, à chacun de gérer sa réservation.
Pour les camping-caristes une aire spécialement aménagée se trouve près du lac
Pour les adeptes du camping 2 campings en bordure du lac. Il sera également possible de planter sa tente sur le parking ULM.

Transport :

1 minibus prêté par la mairie assurera une navette entre la piste terrestre et l'hydrobase

Circuit hydro :

Un circuit nommé « Rand'eau » sur 4 lacs de la région est à l'étude

Circuit terrestre :

Un circuit de 250km environ comprenant le survol des principales bastides de l'Aveyron sera proposé

Circuit éolien :


Un circuit dit « Chemin d'Eole » autour du parc éolien du Lévezou sera également proposé. Il sera sanctionné par un questionnaire sur l'énergie éolienne

Montgolfière :

Tout au long de la semaine Eric Thellier effectuera des vols en montgolfière à partir du bord du lac

Animations :

La soirée repas à la salle des fêtes sera animée par un DJ et un Karaoké



Les circuits

L'ulm, un monde de liberté et de responsabilité.....

C'est dans cet esprit que nous vous proposerons des vols à la carte. Pas de circuit imposé, pas d'horaire. En groupe ou en isolé, à chacun d'adapter son circuit à son gré en toute sécurité.....



Le circuit des bastides

Un circuit de 250km qui vous émerveillera par la beauté des paysages et qui vous fera survoler 5 villages classés « plus beaux villages de France », le fameux viaduc de Millau, le somptueux « Trou de Bozouls » et bien d'autres sites incontournables. Vous pourrez poser vos roues sur les pistes de Millau , Bozouls, Villefranche de Rouergue, Cassagnes-Begonhès et Villefranche de Panat. Libre à vous de le faire en totalité ou en partie, en groupe ou en solo, au jour et à l'heure qui vous conviendra en adéquation bien sûr avec la météo.



La Rand'eau

Pour les ULM qui ont appris à nager un circuit de 170km vous emmènera tout en haut de l'Aveyron, à la limite du Cantal et de la Lozère.



Le Chemin d'Eole

Depuis 2008 le parc éolien du Lézérou est le plus grand de France.

En partenariat avec la société « Soleil du midi » un circuit de 80km en toute sécurité à travers le parc vous permettra de découvrir les 68 éoliennes qui jalonnent le parcours et de vous informer sur leurs caractéristiques grâce au document qui vous sera remis en début de parcours.



La Montgolfière

Notre ami et membre du club Eric Tellier vous proposera des vols en montgolfière très tôt le matin et au gré du vent.

Cette

AVEYROLACS 2024



 **Circuit des Bastides**

 **La Rand'eau**



Comité Départemental du Tourisme de l'Aveyron



Le chemin d'Eole

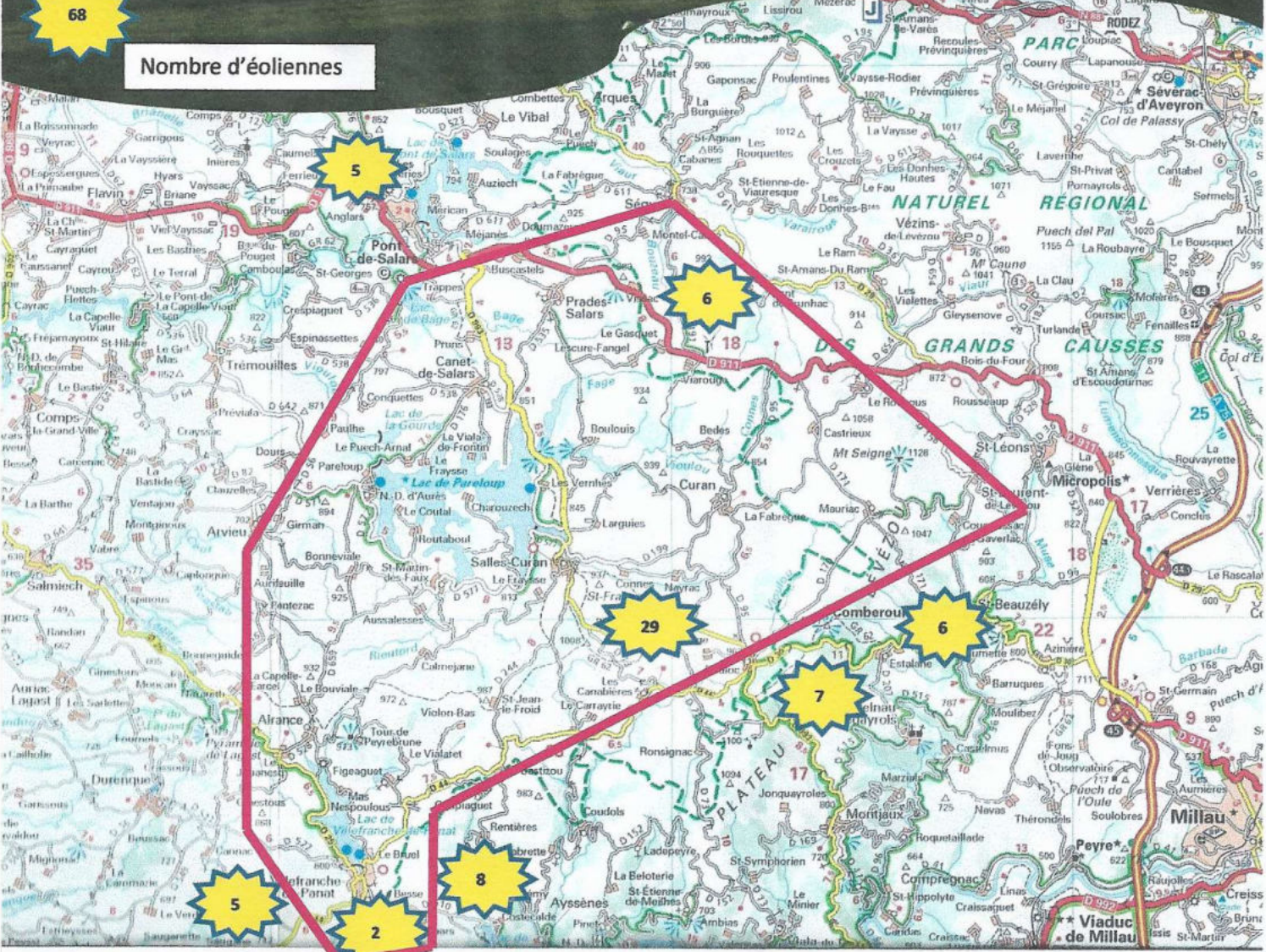
Depuis 2008 le parc éolien du Levézou est le plus grand parc éolien de France .

Un circuit de 80km en toute sécurité à travers le parc vous permettra de découvrir les 68 éoliennes qui jalonnent le parcours et de vous informer sur leurs caractéristiques grâce au document qui vous sera remis en début de parcours.



68

Nombre d'éoliennes




PISTE ULM VILLEFRANCHE DE PANAT

Alignement seuil de piste 18



Positionnement éoliennes



Caractéristiques de la piste:

Piste temporaire utilisable du 1^{er} au 20 août 2024

Piste en herbe 400m X 15m orientée Nord / Sud

Piste préférentielle 18

Seuil piste 18 décalé de 100m pour l'atterrissage

Approches, départs et tours de piste à l'Ouest

Obstacles:

- Une ligne électrique au Nord
- Une ligne électrique au Sud
- 8 éoliennes au Sud/Est

Soyez Vigilants!

Altitude topographique: 800m

Fréquence radio: 123,500Mhz

Coordonnées GPS:

44° 06' 12"N 02° 43' 25"E

Approche piste 36



Baptêmes de l'air interdits

Survol des habitations et du village de Villefranche à éviter

Contact:

Paul DELLAC: 06 76 08 34 79

Localisation piste



FICHE D'INSCRIPTION

AVEYROLACS 2024
10 au 18 août
Villefranche-de-Panat

Votre club : Nom du club.....
Président.....
Instructeur.....

Votre machine : Hydro Terrestre
Classe ULM multiaxe pendulaire autogyre paramoteur
Marque/Type : Immatriculation :

PILOTE	Nom/Prénom :..... Adresse :..... Tel (fixe et portable)..... Email :.....
PASSAGER	Nom/Prénom :..... Adresse :..... Tel (fixe et portable) :..... Email :.....
Accompagnateurs	Noms :.....

Arrivée prévue le.....
Départ prévu le.....
Type hébergement : camping, hôtel, gîte, ou autre (spécifier).....
Nombre de personnes.....

Merci de **retourner cette fiche au plus tôt accompagnée d'un chèque de 20€ pour participation aux frais d'organisation** (chèque remboursable si rassemblement annulé pour cause météo)

à l'adresse suivante :

-par mail : paul.dellac@wanadoo.fr
-par courrier : Paul DELLAC
31, chemin Marial
31470- FONSORBES
Tel : 06.76.08.34.79

Notre site : <http://ulm.hydro.airdeslacs.free.fr>

ATTENTION : Pour des raisons d'organisation nous sommes obligés de limiter le nombre de participants.
Si cette manifestation vous intéresse merci de nous en faire part au plus tôt par mail ou par téléphone et de confirmer ensuite en nous envoyant la fiche d'inscription au plus tard le 31 juillet 2024